



PROGETTO SPECIALE – PrSp “Fontanelle”




Le strategie di piano, con particolare riferimento al sistema dei servizi inquadrano strategicamente le aree connesse alla Sacralità in località Fontanelle; si tratta infatti di siti, che a prescindere dalle mere strutture insediate ovvero dallo stato dei luoghi a livello paesistico-ambientale, presentano caratteri di unicità religiosa e culturale di livello extra locale. La proposta di piano recepisce le necessità connesse allo sviluppo di questi luoghi attraverso il loro riconoscimento strategico all'interno della disciplina del Documento di Piano. Le previsioni pianificatore si limitano al riconoscimento degli ambiti di intervento la cui attivazione dei processi di sviluppo sarà ricompresa in specifico progetto di Piano attuativo. La strategia è volta al riconoscimento nella strumentazione urbanistica comunale di un elemento di importanza storico-culturale imprescindibile.

Estratto ortofotografico con schema direttore dell'assetto insediativo del comparto di trasformazione



Source: Esri, Maxar, GeoEye, Earthstar Geographics, CNES/Airbus DS, USDA, USGS, AeroGRID, IGN, and the GIS User Community

LEGENDA

-  Perimetro Ambito di Trasformazione / Piano Attuativo
-  Area destinata a verde pubblico
-  Patrimonio arboreo esistente